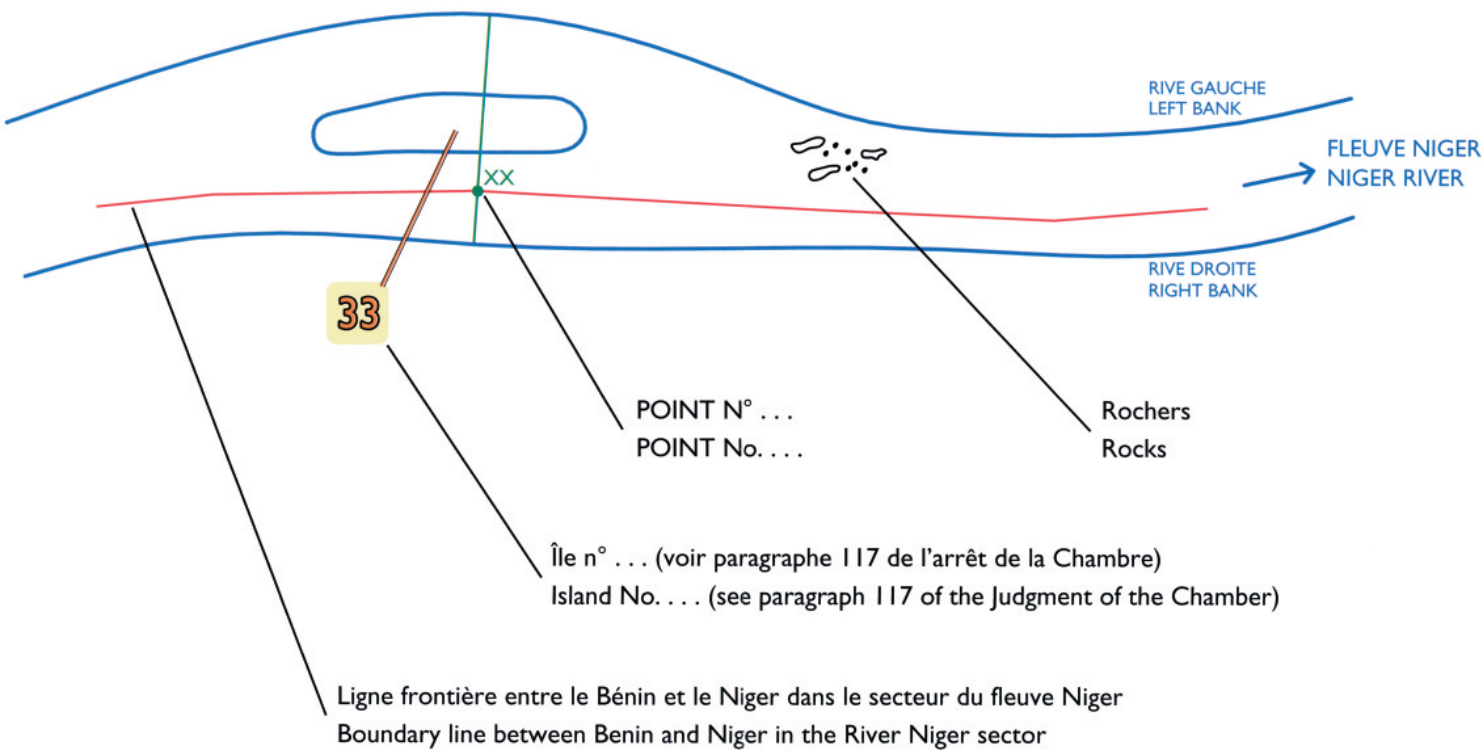


LEGENDE DU CROQUIS N° 4
LEGEND OF SKETCH-MAP No. 4



CROQUIS N° 4

Ligne frontière entre le Bénin et le Niger
dans le secteur du fleuve Niger

Ce croquis, mentionné aux paragraphes 115 et 117 de l'arrêt de la Chambre en
l'affaire du *Différend frontalier (Bénin/Niger)*, a été établi, à des fins
d'illustration seulement, sur la base de la carte n° 32
annexée au rapport NEDECO.

Le Président de la Chambre,

Raymond Rarjean

President of the Chamber.

SKETCH-MAP No. 4

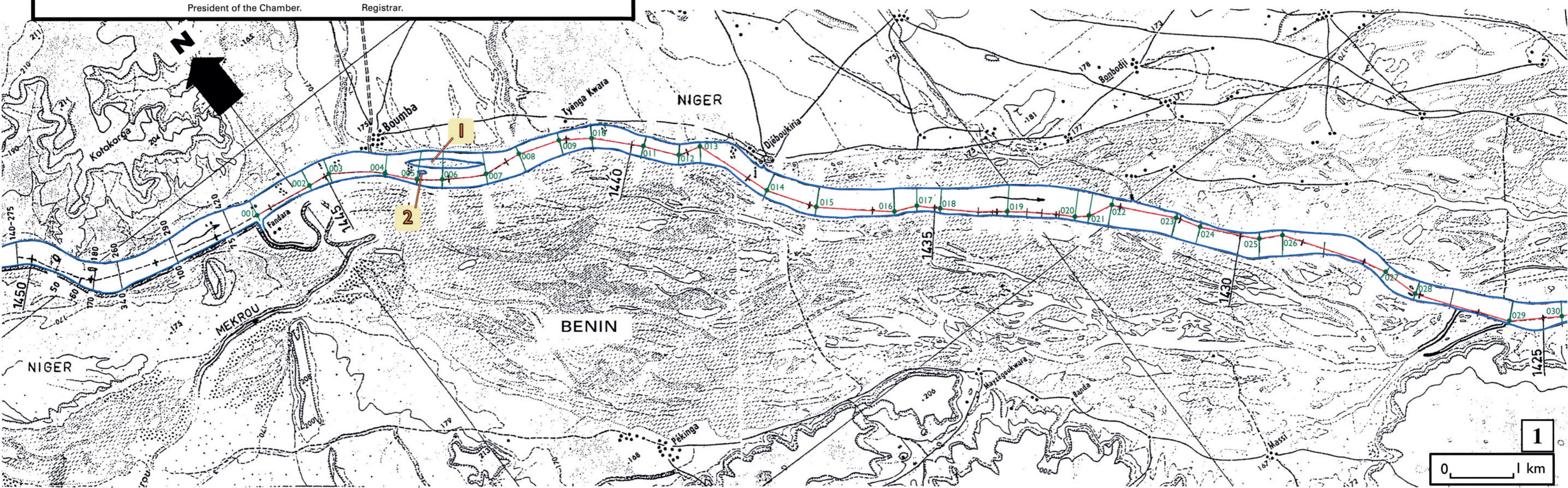
Boundary line between Benin and Niger
in the River Niger sector

This sketch-map, referred to in paragraphs 115 and 117 of the Judgment of the
Chamber in the case concerning the *Frontier Dispute (Benin/Niger)*, has been
prepared, for illustrative purposes only, on the basis of map No. 32
appended to the NEDECO report.

Le Greffier,

[Signature]

Registrar.



CROQUIS N° 4

Ligne frontière entre le Bénin et le Niger
dans le secteur du fleuve Niger

Ce croquis, mentionné aux paragraphes 115 et 117 de l'arrêt de la Chambre en l'affaire du *Différend frontalier (Bénin/Niger)*, a été établi, à des fins d'illustration seulement, sur la base de la carte n° 37 annexée au rapport NEDECO.

Le Président de la Chambre,

President of the Chamber.


SKETCH-MAP No. 4

Boundary line between Benin and Niger
in the River Niger sector

This sketch-map, referred to in paragraphs 115 and 117 of the Judgment of the Chamber in the case concerning the *Frontier Dispute (Benin/Niger)*, has been prepared, for illustrative purposes only, on the basis of map No. 37 appended to the NEDECO report.

Le Greffier,

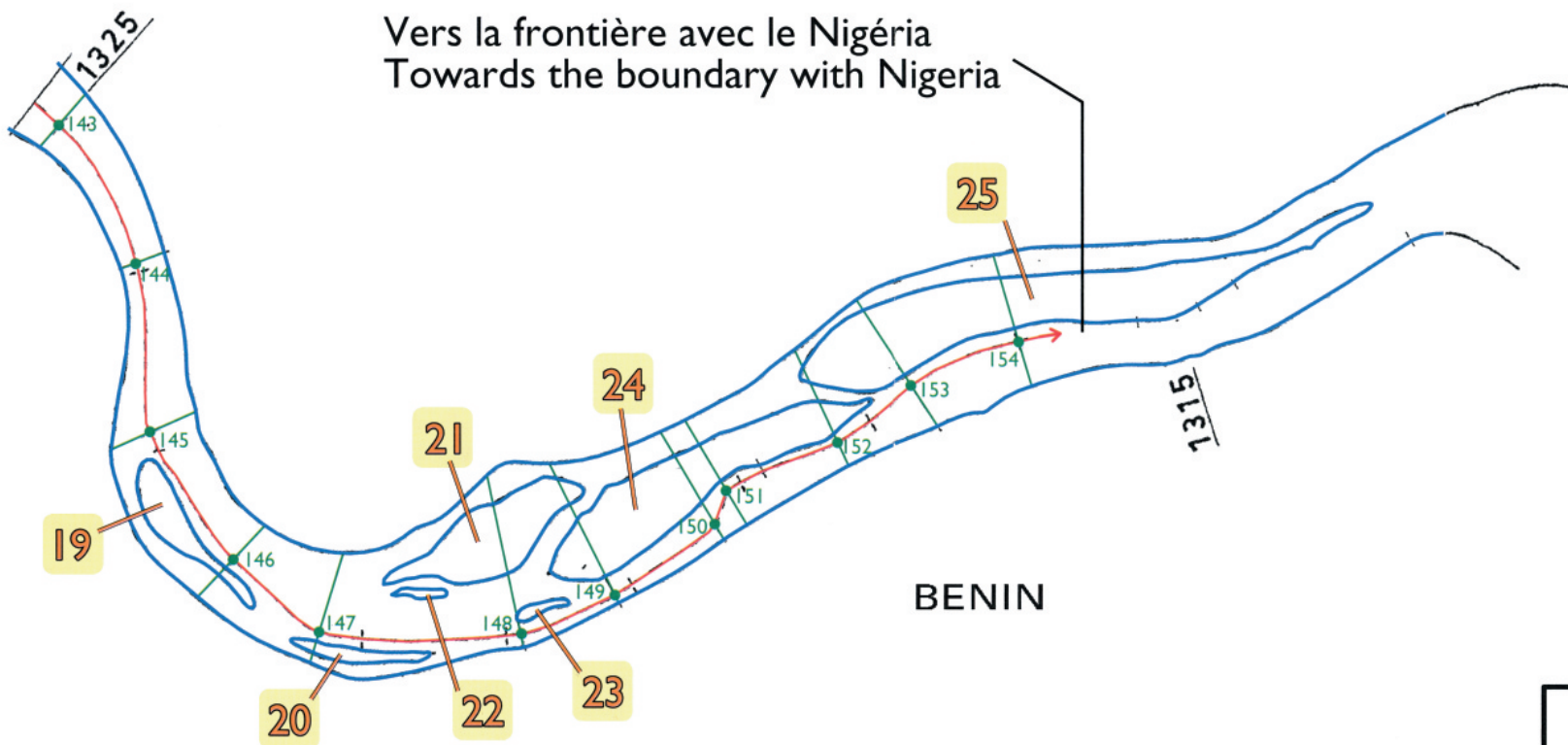
Registrar.



NIGER

NIGERIA

Vers la frontière avec le Nigéria
Towards the boundary with Nigeria



NIGERIA

BENIN

0 _____ 1 km

6

CROQUIS N° 4

Ligne frontière entre le Bénin et le Niger
dans le secteur du fleuve Niger

Ce croquis, mentionné aux paragraphes 115 et 117 de l'arrêt de la Chambre en l'affaire du *Différend frontalier (Bénin/Niger)*, a été établi, à des fins d'illustration seulement, sur la base de la carte n° 34 annexée au rapport NEDECO.

Le Président de la Chambre,

President of the Chamber.

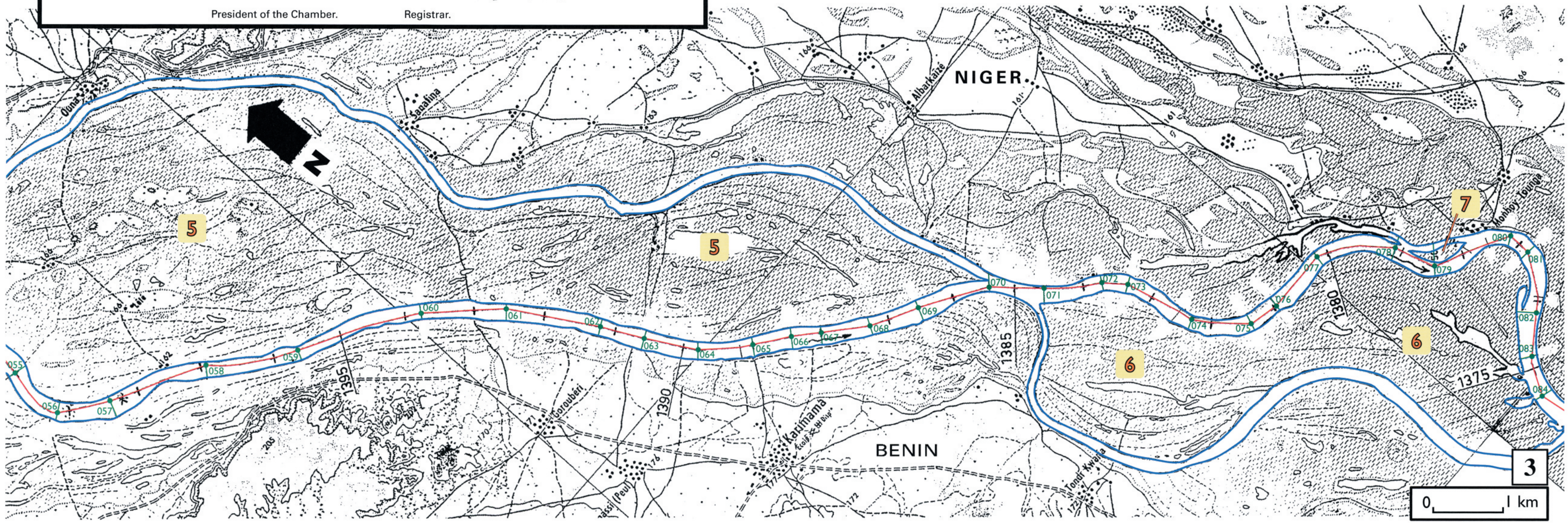
SKETCH-MAP No. 4

Boundary line between Benin and Niger
in the River Niger sector

This sketch-map, referred to in paragraphs 115 and 117 of the Judgment of the Chamber in the case concerning the *Frontier Dispute (Benin/Niger)*, has been prepared, for illustrative purposes only, on the basis of map No. 34 appended to the NEDECO report.

Le Greffier,

Registrar.



CROQUIS N° 4

Ligne frontière entre le Bénin et le Niger
dans le secteur du fleuve Niger

Ce croquis, mentionné aux paragraphes 115 et 117 de l'arrêt de la Chambre en l'affaire du *Différend frontalier (Bénin/Niger)*, a été établi, à des fins d'illustration seulement, sur la base de la carte n° 36 annexée au rapport NEDECO.

Le Président de la Chambre,

President of the Chamber.

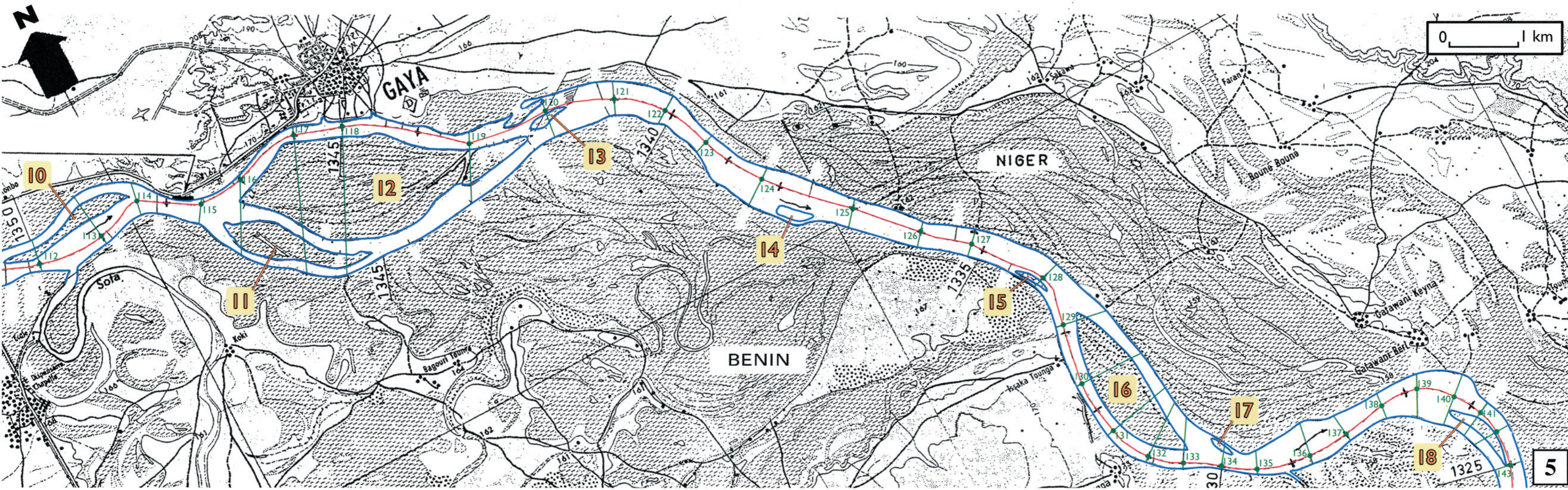
SKETCH-MAP No. 4

Boundary line between Benin and Niger
in the River Niger sector

This sketch-map, referred to in paragraphs 115 and 117 of the Judgment of the Chamber in the case concerning the *Frontier Dispute (Benin/Niger)*, has been prepared, for illustrative purposes only, on the basis of map No. 36 appended to the NEDECO report.

Le Greffier,

Registrar.



CROQUIS N° 4

Ligne frontière entre le Bénin et le Niger
dans le secteur du fleuve Niger

Ce croquis, mentionné aux paragraphes 115 et 117 de l'arrêt de la Chambre en
l'affaire du *Différend frontalier (Bénin/Niger)*, a été établi, à des fins
d'illustration seulement, sur la base de la carte n° 35
annexée au rapport NEDECO.

Le Président de la Chambre,

President of the Chamber.

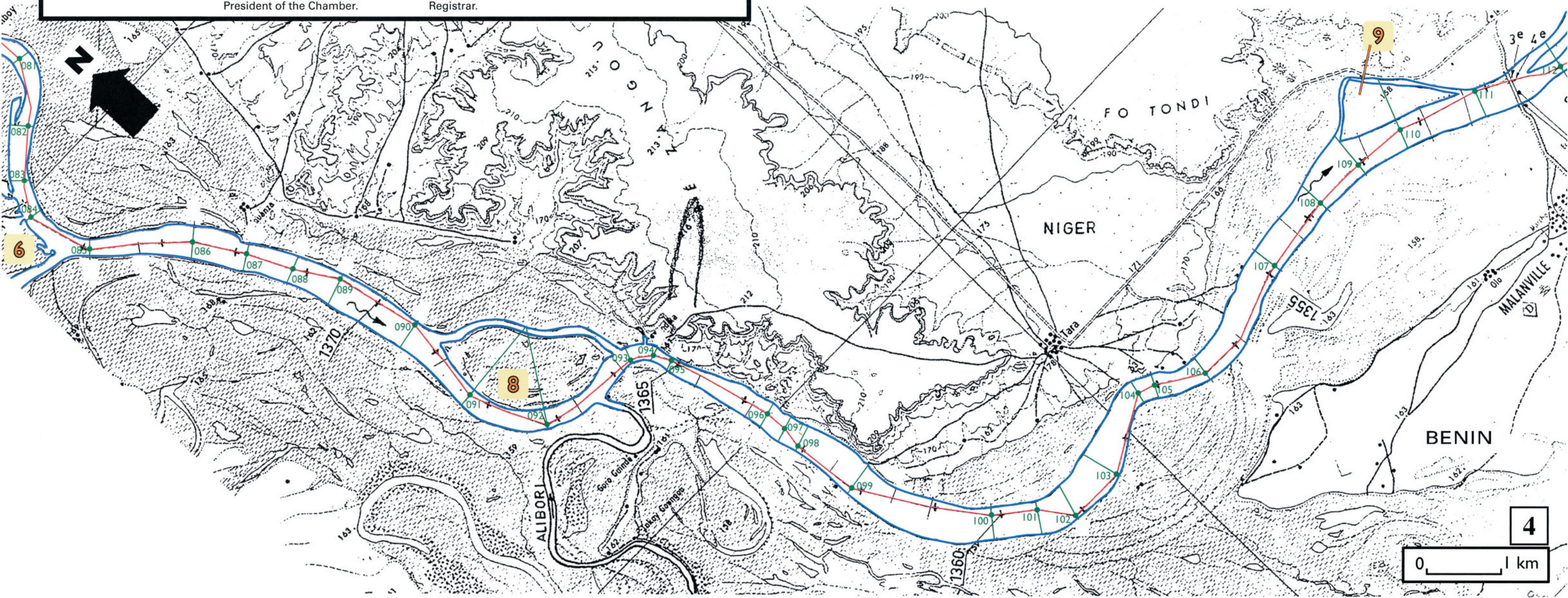
SKETCH-MAP No. 4

Boundary line between Benin and Niger
in the River Niger sector

This sketch-map, referred to in paragraphs 115 and 117 of the Judgment of the
Chamber in the case concerning the *Frontier Dispute (Benin/Niger)*, has been
prepared, for illustrative purposes only, on the basis of map No. 35
appended to the NEDECO report.

Le Greffier,

Registrar.



CROQUIS N° 4

SKETCH-MAP No. 4

Ligne frontière entre le Bénin et le Niger
dans le secteur du fleuve Niger

Boundary line between Benin and Niger
in the River Niger sector

Ce croquis, mentionné aux paragraphes 115 et 117 de l'arrêt de la Chambre en l'affaire du *Différend frontalier (Bénin/Niger)*, a été établi, à des fins d'illustration seulement, sur la base de la carte n° 33 annexée au rapport NEDECO.

This sketch-map, referred to in paragraphs 115 and 117 of the Judgment of the Chamber in the case concerning the *Frontier Dispute (Benin/Niger)*, has been prepared, for illustrative purposes only, on the basis of map No. 33 appended to the NEDECO report.

Le Président de la Chambre,

Le Greffier,

President of the Chamber.

Registrar.

